


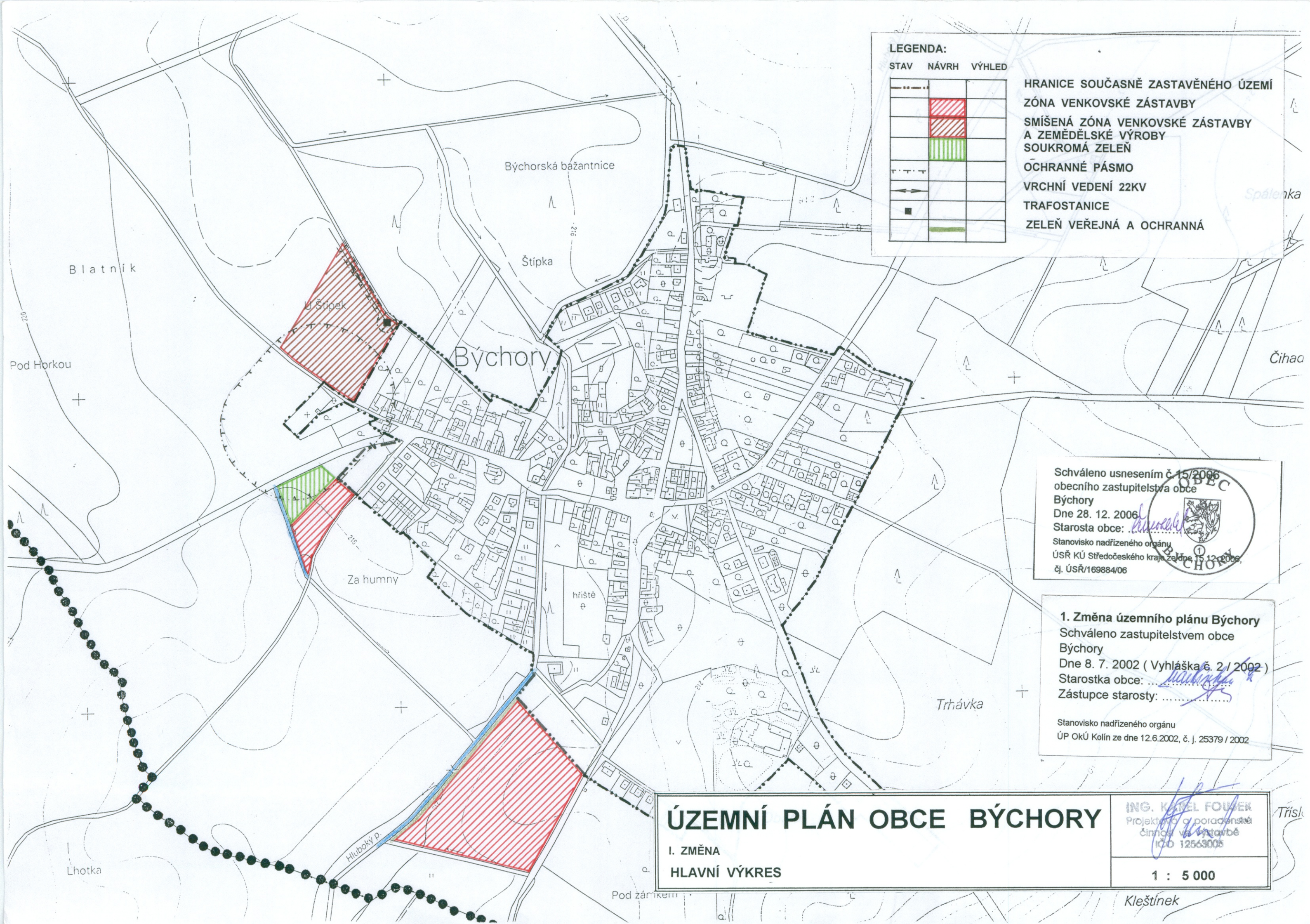


LEGENDA:

STAV	NÁVRH	VÝHLED
— · — · — ·		
		
		
- - - - -		
→ → → →		
■		
		

HRANICE SOUČASNĚ ZASTAVĚNÉHO ÚZEMÍ
 ZÓNA VENKOVSKÉ ZÁSTAVBY
 SMÍŠENÁ ZÓNA VENKOVSKÉ ZÁSTAVBY
 A ZEMĚLÉSKÉ VÝROBY
 SOUKROMÁ ZELEŇ
 OCHRANNÉ PÁSMO
 VRCHNÍ VEDENÍ 22KV
 TRAFOSTANICE
 ZELEŇ VEŘEJNÁ A OCHRANNÁ



Schváleno usnesením č. 15/2006
 obecního zastupitelstva obce
 Býchory
 Dne 28. 12. 2006
 Starosta obce: *[Signature]*
 Stanovisko nadřízeného orgánu
 ÚSŘ KÚ Středočeského kraje ze dne 15. 12. 2006,
 čj. ÚSŘ/169884/06



1. Změna územního plánu Býchory
 Schváleno zastupitelstvem obce
 Býchory
 Dne 8. 7. 2002 (Vyhlaška č. 2 / 2002)
 Starostka obce: *[Signature]*
 Zástupce starosty: *[Signature]*
 Stanovisko nadřízeného orgánu
 ÚP OkÚ Kolín ze dne 12.6.2002, č. j. 25379 / 2002

ÚZEMNÍ PLÁN OBCE BÝCHORY I. ZMĚNA HLAVNÍ VÝKRES	ING. KAREL FOUŠEK Projektová a poradenská činnost ve výstavbě IČO 12563005
	1 : 5 000

Pod zámkem

Kleštinek

Trásk