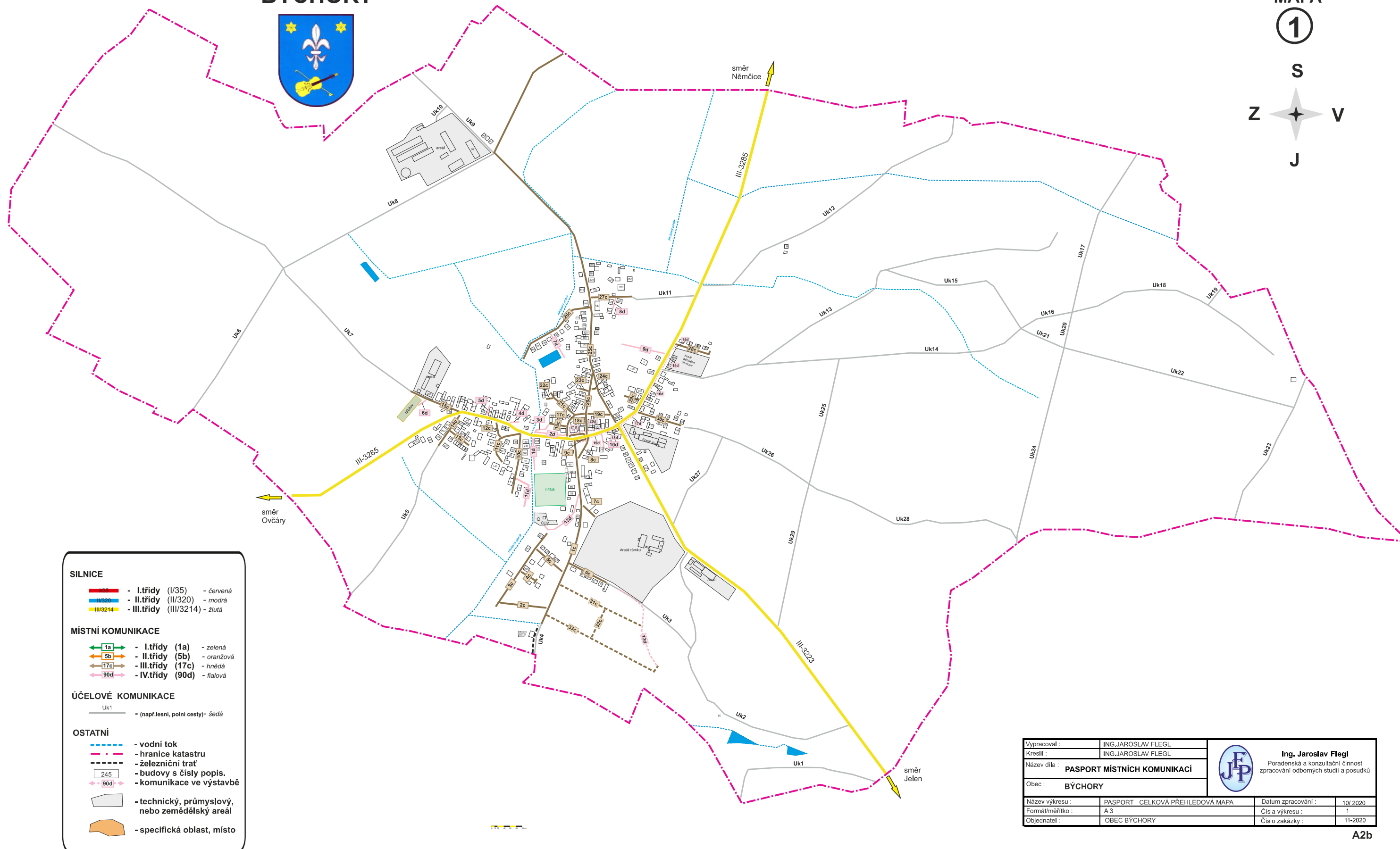
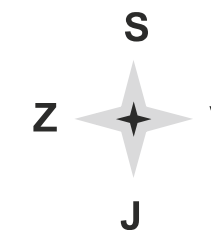


# MAPA PASPORTU MÍSTNÍCH KOMUNIKACÍ Obce BÝCHORY



## CELKOVÁ PŘEHLEDOVÁ MAPA

1



### SILNICE

- - I. třídy (I/35) - červená
- - II. třídy (II/320) - modrá
- - III. třídy (III/3214) - žlutá

### MÍSTNÍ KOMUNIKACE


- - I. třídy (1a) - zelená
- - II. třídy (5b) - oranžová
- - III. třídy (17c) - hnědá
- - IV. třídy (90d) - fialová

### ÚČELOVÉ KOMUNIKACE

- Uk1 - (např. lesní, polní cesty) - šedá

### OSTATNÍ

- - vodní tok
- - hranice katastru
- - železniční trať
- 245 - budovy s čísly popis.
- - komunikace ve výstavbě
- technický, průmyslový, nebo zemědělský areál
- specifická oblast, místo

Vypracoval :	ING. JAROSLAV FLEGL		<b>Ing. Jaroslav Flegl</b> Poradenská a konzultační činnost zpracování odborných studií a posudků
Kreslil :	ING. JAROSLAV FLEGL		
Název díla :	<b>PASPORT MÍSTNÍCH KOMUNIKACÍ</b>		
Obec :	<b>BÝCHORY</b>		
Název výkresu :	PASPORT - CELKOVÁ PŘEHLEDOVÁ MAPA	Datum zpracování :	10/2020
Formát/měřítko :	A 3	Číslo výkresu :	1
Objednatel :	OBEC BÝCHORY	Číslo zakázky :	11-2020